

Oznámení o záměru prodeje pozemku

Obec Zvěstov v souladu § 39 zákona č.128/2000 Sb. o obcích **zveřejňuje záměr prodat** pozemky v k.ú. Zvěstov.

Parcela č. 295/1 trvalý travní porost o výměře 1460 m2 .

Parcela č. 295/2 trvalý travní porost o výměře 255 m2 .

Parcela č. 295/3 trvalý travní porost o výměře 626 m2 .

Parcela č. 322 ostatní plocha o výměře 191 m2 .

Zájemci o koupi nemovité věci se mohou k tomuto záměru vyjádřit a předložit své nabídky ve lhůtě do 15 dnů dne zveřejnění záměru. Mohou tak učinit písemně či ústně v kanceláři OU Zvěstov.

Tento záměr byl schválen zastupitelstvem obce Zvěstov dne 7.3.2018 usnesením č.3/2018


Karel Babický

starosta obce Zvěstov

OBEC ZVĚSTOV
Zvěstov 113, 257 06
Tel.: 317 833 227
E-mail: obec@zvestov.cz
IČO: 00233099

Zveřejněno na úřední desce dne : 15.3.2018

Sejmuto z úřední desky dne :

Zveřejněno na elektronické úřední desce dne :

Sejmuto z elektronické úřední desky dne :

Informace o pozemku

Parcelní číslo:	295/1	
Obec:	Zvěstov [531049]	
Katastrální území:	Zvěstov [793876]	
Číslo LV:	10001	
Výměra [m ²]:	1460	
Typ parcely:	Parcela katastru nemovitostí	
Mapový list:	KMD	
Určení výměry:	Graficky nebo v digitalizované mapě	
Druh pozemku:	trvalý travní porost	

Vlastníci, jiní oprávnění

Vlastnické právo	Podíl
Obec Zvěstov, č. p. 113, 25706 Zvěstov	

Způsob ochrany nemovitosti

Název	
zemědělský půdní fond	

Seznam BPEJ

BPEJ	Výměra
74712	221
76811	1239

Omezení vlastnického práva

Nejsou evidována žádná omezení.

Jiné zápisy

Nejsou evidovány žádné jiné zápisy.

Řízení, v rámci kterých byl k nemovitosti zapsán cenový údaj

Nemovitost je v územním obvodu, kde státní správu katastru nemovitostí ČR vykonává [Katastrální úřad pro Středočeský kraj, Katastrální pracoviště Benešov](#)

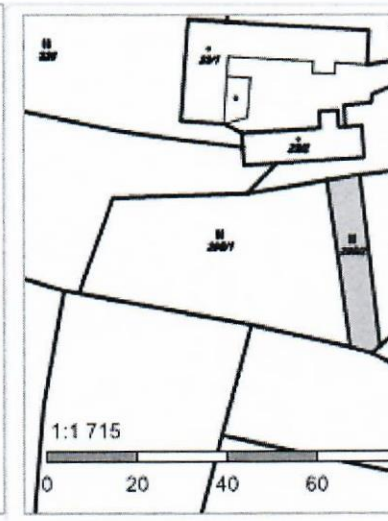
Zobrazené údaje mají informativní charakter. Platnost k 15.03.2018 10:00:00.

© 2004 - 2018 [Český úřad zeměměřický a katastrální](#), Pod sídlištěm 1800/9, Kobylisy, 18211 Praha 8
Podání určená katastrálním úřadům a pracovištím zasílejte přímo na [jejich e-mail adresu](#).

Verze aplikace: 5.5.1 build 0

Informace o pozemku

Parcelní číslo:	295/2
Obec:	Zvěstov [531049]
Katastrální území:	Zvěstov [793876]
Číslo LV:	10001
Výměra [m ²]:	255
Typ parcely:	Parcela katastru nemovitostí
Mapový list:	KMD
Určení výměry:	Graficky nebo v digitalizované mapě
Druh pozemku:	trvalý travní porost



Vlastníci, jiní oprávnění

Vlastnické právo

Obec Zvěstov, č. p. 113, 25706 Zvěstov

Způsob ochrany nemovitosti

Název

zemědělský půdní fond

Seznam BPEJ

BPEJ	Výměra
74712	19
76811	236

Omezení vlastnického práva

Nejsou evidována žádná omezení.

Jiné zápisy

Nejsou evidovány žádné jiné zápisy.

Řízení, v rámci kterých byl k nemovitosti zapsán cenový údaj

Nemovitost je v územním obvodu, kde státní správu katastru nemovitostí ČR vykonává [Katastrální úřad pro Středočeský kraj pracoviště Benešov](#)

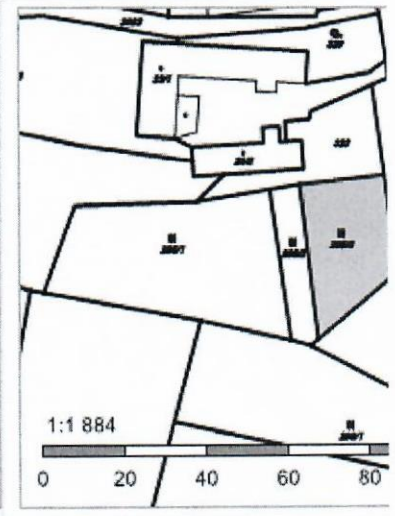
Zobrazované údaje mají informativní charakter. Platnost k 15.03.2018 08:00:00.

© 2004 - 2018 [Český úřad zeměměřický a katastrální](#), Pod sídlištěm 1800/9, Kobyličky, 18211 Praha 8
Podání určená katastrálními úřady a pracovišti zasílejte přímo na [jejich e-mail adresu](#).

Verze apl

Informace o pozemku

Parcelní číslo:	295/3
Obec:	Zvěstov [531049]
Katastrální území:	Zvěstov [793876]
Číslo LV:	10001
Výměra [m ²]:	626
Typ parcely:	Parcela katastru nemovitostí
Mapový list:	KMD
Určení výměry:	Graficky nebo v digitalizované mapě
Druh pozemku:	trvalý travní porost



Vlastníci, jiní oprávnění

Vlastnické právo

Obec Zvěstov, č. p. 113, 25706 Zvěstov

Způsob ochrany nemovitosti

Název

zemědělský půdní fond

Seznam BPEJ

BPEJ	Výměra
74712	17
76811	609

Omezení vlastnického práva

Nejsou evidována žádná omezení.

Jiné zápisy

Nejsou evidovány žádné jiné zápisy.

Řízení, v rámci kterých byl k nemovitosti zapsán cenový údaj

Nemovitost je v územním obvodu, kde státní správu katastru nemovitostí ČR vykonává [Katastrální úřad pro Středočeský kraj pracoviště Benešov](#)

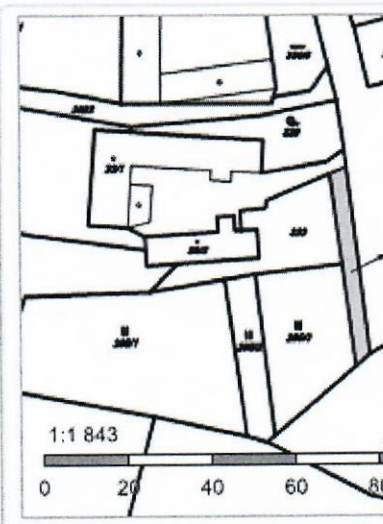
Zobrazené údaje mají informativní charakter. Platnost k 15.03.2018 08:00:00.

© 2004 - 2018 [Český úřad zeměměřický a katastrální](#), Pod sídlištěm 1800/9, Kobyličky, 18211 Praha 8
Podání určená katastrálními úřadům a pracovištím zasílejte přímo na [jejich e-mail adresu](#).

Verze apl

Informace o pozemku

Parcelní číslo:	<u>322</u>
Obec:	<u>Zvěstov [531049]</u>
Katastrální území:	<u>Zvěstov [793876]</u>
Číslo LV:	<u>10001</u>
Výměra [m ²]:	191
Typ parcely:	Parcela katastru nemovitostí
Mapový list:	KMD
Určení výměry:	Graficky nebo v digitalizované mapě
Způsob využití:	manipulační plocha
Druh pozemku:	ostatní plocha



Vlastníci, jiní oprávnění

Vlastnické právo

Obec Zvěstov, č. p. 113, 25706 Zvěstov

Způsob ochrany nemovitosti

Nejsou evidovány žádné způsoby ochrany.

Seznam BPEJ

Parcela nemá evidované BPEJ.

Omezení vlastnického práva

Nejsou evidována žádná omezení.

Jiné zápisy

Nejsou evidovány žádné jiné zápisy.

Řízení, v rámci kterých byl k nemovitosti zapsán cenový údaj

Nemovitost je v územním obvodu, kde státní správu katastru nemovitostí ČR vykonává [Katastrální úřad pro Středočeský kraj pracoviště Benešov](#)

Zobrazené údaje mají informativní charakter. Platnost k 15.03.2018 08:00:00.

© 2004 - 2018 [Český úřad zeměměřický a katastrální](#), Pod sídlištěm 1800/9, [Kobylisy, 18211 Praha 8](#)
Podání určená katastrálním úřadům a pracovištím zasílejte přímo na [jejich e-mail adresu](#).

Verze apl

