

Oznámení o záměru prodeje pozemku

Obec Zvěstov v souladu § 39 zákona č.128/2000 Sb. o obcích
zveřejňuje záměr prodat část pozemku v k.ú. Laby.

část č.parc. 682/1 ostatní plocha o výměře cca 1010m²

část č.parc.683 ostatní plocha o výměře cca 40m²

část č.parc.701/1 ostatní plocha o výměře cca 74m²

Zájemci o koupi nemovité věci se mohou k tomuto záměru vyjádřit a předložit své nabídky ve lhůtě do 15 dnů dne zveřejnění záměru. Mohou tak učinit písemně či ústně v kanceláři OU Zvěstov.

Tento záměr byl schválen zastupitelstvem obce Zvěstov dne 5.6.2019 usnesením č.5/2019


Karel Babický

starosta obce Zvěstov

OBEC ZVĚSTOV
Zvěstov 113, 257 06
Tel.: 317 833 227
E-mail: obec@zvestov.cz
IČO: 00233099

Zveřejněno na úřední desce dne : 24.6.2019

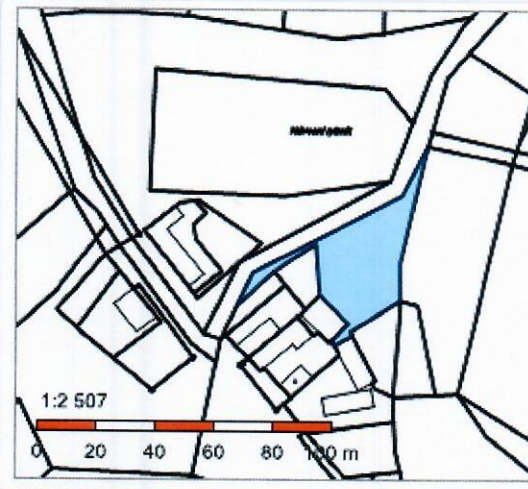
Sejmuto z úřední desky dne :

Zveřejněno na elektronické úřední desce dne : 24.6.2019

Sejmuto z elektronické úřední desky dne :

Informace o pozemku

Parcelní číslo:	682/1
Obec:	Zvěstov [531049]
Katastrální území:	Laby [683442]
Číslo LV:	10001
Výměra [m ²]:	1114
Typ parcely:	Parcela katastru nemovitostí
Mapový list:	KMD
Určení výměry:	Graficky nebo v digitalizované mapě
Způsob využití:	neplodná půda
Druh pozemku:	ostatní plocha



Vlastníci, jiní oprávnění

Vlastnické právo

Podíl

Obec Zvěstov, č. p. 113, 25706 Zvěstov

Způsob ochrany nemovitosti

Název

chráněná krajinná oblast - II.-IV.zóna

Seznam BPEJ

Parcela nemá evidované BPEJ.

Omezení vlastnického práva

Nejsou evidována žádná omezení.

Jiné zápisy

Nejsou evidovány žádné jiné zápisy.

Řízení, v rámci kterých byl k nemovitosti zapsán cenový údaj

Nemovitost je v územním obvodu, kde státní správu katastru nemovitostí ČR vykonává [Katastrální úřad pro Středočeský kraj, Katastrální pracoviště Benešov](#)

Zobrazené údaje mají informativní charakter. Platnost k 24.06.2019 13:00:00.

© 2004 - 2019 [Český úřad zeměměřický a katastrální](#), Pod sídlištěm 1800/9, Kobyličky, 18211 Praha 8
Podání určená katastrálním úřadům a pracovištím zasílejte přímo na [jejich e-mail adresu](#).

Verze aplikace: 5.5.5 build C



Informace o pozemku

Parcelní číslo:	683
Obec:	Zvěstov [531049]
Katastrální území:	Laby [683442]
Číslo LV:	10001
Výměra [m ²]:	5426
Typ parcely:	Parcela katastru nemovitostí
Mapový list:	KMD
Určení výměry:	Graficky nebo v digitalizované mapě
Způsob využití:	jiná plocha
Druh pozemku:	ostatní plocha



Vlastníci, jiní oprávnění

Vlastnické právo

Podíl

Obec Zvěstov, č. p. 113, 25706 Zvěstov

Způsob ochrany nemovitosti

Název

chráněná krajinná oblast - II.-IV.zóna

Seznam BPEJ

Parcela nemá evidované BPEJ.

Omezení vlastnického práva

Nejsou evidována žádná omezení.

Jiné zápisy

Nejsou evidovány žádné jiné zápisy.

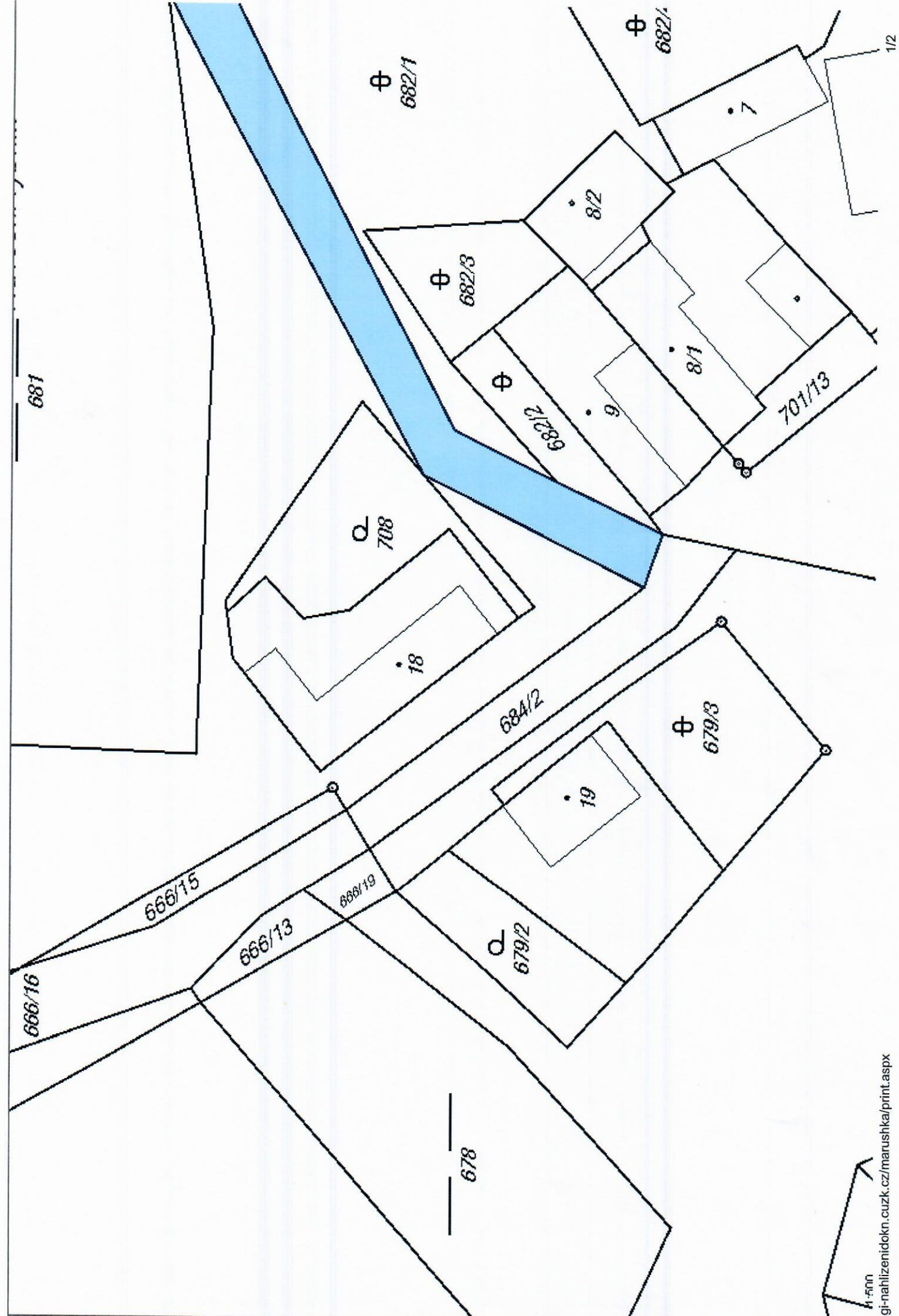
Řízení, v rámci kterých byl k nemovitosti zapsán cenový údaj

Nemovitost je v územním obvodu, kde státní správu katastru nemovitostí ČR vykonává [Katastrální úřad pro Středočeský kraj, Katastrální pracoviště Benešov](#)

Zobrazené údaje mají informativní charakter. Platnost k 24.06.2019 13:00:00.

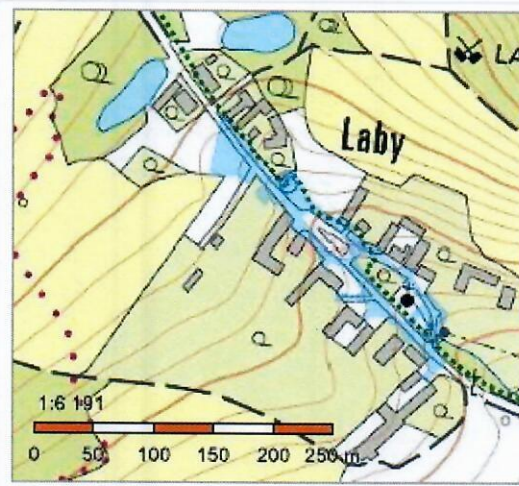
© 2004 - 2019 [Český úřad zeměměřický a katastrální](#), Pod sídlištěm 1800/9, Kobyliisy, 18211 Praha 8
Podání určená katastrálními úřadům a pracovištím zasílejte přímo na [jejich e-mail adresu](#).

Verze aplikace: 5.5.5 build C



Informace o pozemku

Parcelní číslo:	701/1
Obec:	Zvěstov [531049]
Katastrální území:	Laby [683442]
Číslo LV:	10001
Výměra [m ²]:	6031
Typ parcely:	Parcela katastru nemovitostí
Mapový list:	KMD
Určení výměry:	Graficky nebo v digitalizované mapě
Způsob využití:	ostatní komunikace
Druh pozemku:	ostatní plocha



Vlastníci, jiní oprávnění

Vlastnické právo

Podíl

Obec Zvěstov, č. p. 113, 25706 Zvěstov

Způsob ochrany nemovitosti

Název

chráněná krajinná oblast - II.-IV.zóna

Seznam BPEJ

Parcela nemá evidované BPEJ.

Omezení vlastnického práva

Nejsou evidována žádná omezení.

Jiné zápisy

Nejsou evidovány žádné jiné zápisy.

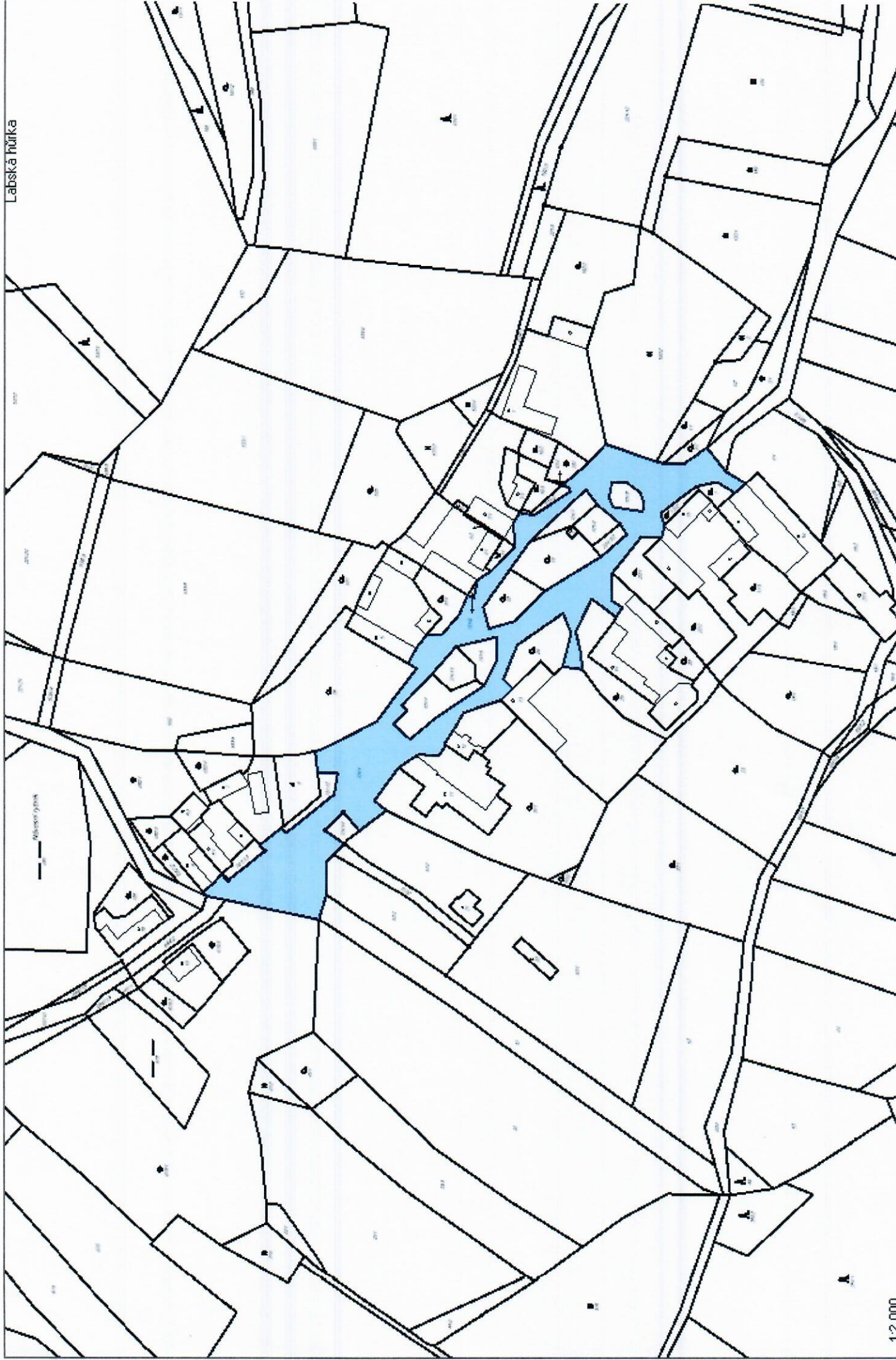
Řízení, v rámci kterých byl k nemovitosti zapsán cenový údaj

Nemovitost je v územním obvodu, kde státní správu katastru nemovitostí ČR vykonává [Katastrální úřad pro Středočeský kraj, Katastrální pracoviště Benešov](#)

Zobrazené údaje mají informativní charakter. Platnost k 24.06.2019 13:00:00.

© 2004 - 2019 [Český úřad zeměměřický a katastrální](#), Pod sídlištěm 1800/9, Kobyličky, 18211 Praha 8
Podání určená katastrálním úřadům a pracovištím zasílejte přímo na [jejich e-mail adresu](#).

Verze aplikace: 5.5.5 build C



Labská hůrka

VÝKAZ DOSAVADNÍHO A NOVÉHO STAVU ÚDAJŮ KATASTRU NEMOVITOSTÍ

Dosavadní stav			Nový stav													
Označení pozemku parc. číslem	Výměra parcely		Druh pozemku	Označení pozemku parc. číslem	Výměra parcely		Druh pozemku	Typ stavby	Způsob využití	Způsob využití	Způsob určení výměr	Porovnání se stavem evidence právnických vztahů				Označení dílu
	ha	m ²			Způsob využití	ha						m ²	Způsob využití	Způsob využití	Díl přechází z pozemku označeného v katastru nemovitostí	
													ha	m ²		
st.9	2	91	zast.plocha	st.9	3	34	zast.plocha				0	st.9	286	2	91	celá
												682/1	10001		7	a
												682/2	286		36	b
														3	34	
680	46	06	ost.plocha neplodná	680	44	84	ost.plocha neplodná				0	680	10001	44	84	
682/1	11	14	ost.plocha neplodná	682/1	9	81	ost.plocha neplodná				0	682/1	10001	9	82	c
												683	10001		19	d
														9	81	
682/2	1	19	ost.plocha neplodná	682/2	1	63	ost.plocha neplodná				2	682/2	286		83	e
												683	10001		40	f
												701/1	10001		32	g
												682/1	10001		8	h
														1	63	
682/4	3	26	ost.plocha neplodná	682/4	3	74	ost.plocha neplodná				0	682/4	88	3	26	celá
												682/1	10001		48	i
														3	74	
683	54	26	ost.plocha neplodná	683	55	86	ost.plocha neplodná				0	683	10001	53	67	j
												680	10001	1	22	k
												682/1	10001		97	l+m
														55	86	
701/1	60	31	ost.plocha ost.komun.	701/1	59	64	ost.plocha ost.komun.				0	701/1	10001	59	64	
701/12	1	46	ost.plocha ost.komun.	701/12	1	81	ost.plocha ost.komun.				0	701/12	88	1	46	celá
												701/1	10001		35	n
														1	81	

<p>GEOMETRICKÝ PLÁN pro</p> <p>změnu hranic pozemků a průběh vytyčené nebo vlastníky zpřesněné hranice pozemků</p>	Geometrický plán ověřil úředně oprávněný zeměměřický inženýr:	Stejnops ověřil úředně oprávněný zeměměřický inženýr:
	Jméno, příjmení:	Jméno, příjmení:
	Číslo položky seznamu úředně oprávněných zeměměřických inženýrů:	Číslo položky seznamu úředně oprávněných zeměměřických inženýrů:
	Dne: Číslo:	Dne: Číslo:
	Nálezitostmi a přesností odpovídá právním předpisům.	Tento stejnopis odpovídá geometrickému plánu v elektronické podobě uloženému v dokumentaci katastrálního úřadu.
Vyhotovitel: Kaprálek Václav Pražská 610 259 01 Votice	Katastrální úřad souhlasí s očíslováním parcel.	
Číslo plánu: 68-27/2019 Okres: Benešov Obec: Zvěstov Kat. území: Laby Mapový list: Vlašim 8-9/21	<h1>Návrh</h1>	
Dosavadním vlastníkům pozemků byla poskytnuta možnost seznámit se v terénu s průběhem navrhovaných nových hranic, které byly označeny předepsaným způsobem.	Ověření stejnopisu geometrického plánu v listinné podobě.	