

## Oznámení o záměru prodeje pozemku

Obec Zvěstov v souladu § 39 zákona č.128/2000 Sb. o obcích **zveřejňuje záměr prodat části pozemků v k.ú. Zvěstov.**

část č.parc. 844/1 ostatní plocha o výměře cca 76m<sup>2</sup>

část č.parc. 2049/2 vodní plocha o výměře cca 24m<sup>2</sup>

část č.parc. 2014/1 ostatní plocha o výměře cca 37m<sup>2</sup>

Zájemci o koupi nemovité věci se mohou k tomuto záměru vyjádřit a předložit své nabídky ve lhůtě do 15 dnů dne zveřejnění záměru. Mohou tak učinit písemně či ústně v kanceláři OU Zvěstov.

Tento záměr byl schválen zastupitelstvem obce Zvěstov dne 9.12.2020 usnesením č.10/2020.

  
Karel Babický

starosta obce Zvěstov



Zveřejněno na úřední desce dne : 10.12.2020

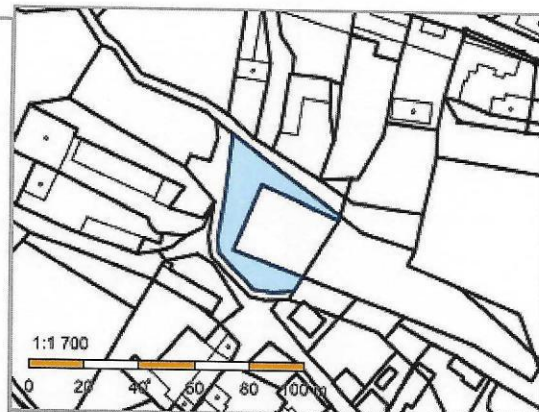
Sejmuto z úřední desky dne :

Zveřejněno na elektronické úřední desce dne : 10.12.2020

Sejmuto z elektronické úřední desky dne :

## Informace o pozemku

Parcelní číslo:	<a href="#">844/1</a>
Obec:	<a href="#">Zvěstov [531049]</a>
Katastrální území:	<a href="#">Zvěstov [793876]</a>
Číslo LV:	<a href="#">10001</a>
Výměra [m <sup>2</sup> ]:	828
Typ parcely:	Parcela katastru nemovitostí
Mapový list:	
Určení výměry:	Graficky nebo v digitalizované mapě
Způsob využití:	ostatní komunikace
Druh pozemku:	ostatní plocha



## Vlastníci, jiní oprávnění

### Vlastnické právo

Obec Zvěstov, č. p. 113, 25706 Zvěstov

Podíl

## Způsob ochrany nemovitosti

Nejsou evidovány žádné způsoby ochrany.

## Seznam BPEJ


Parcela nemá evidované BPEJ.

## Omezení vlastnického práva

Nejsou evidována žádná omezení.

## Jiné zápisy

Nejsou evidovány žádné jiné zápisy.

 Řízení, v rámci kterých byl k nemovitosti zapsán cenový údaj

Nemovitost je v územním obvodu, kde státní správu katastru nemovitostí ČR vykonává [Katastrální úřad pro Středočeský kraj, Katastrální pracoviště Benešov](#)

Zobrazené údaje mají informativní charakter. Platnost dat k 10.12.2020 08:00.

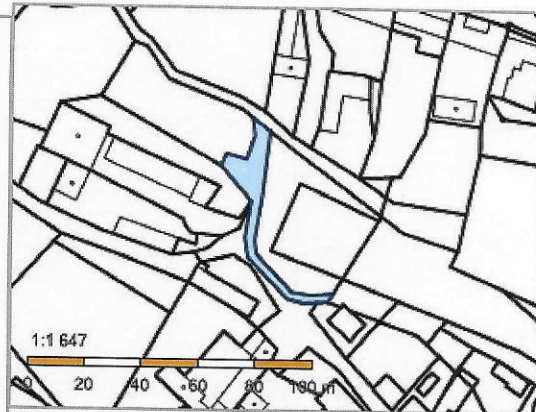






## Informace o pozemku

Parcelní číslo:	<a href="#">2049/2</a>
Obec:	<a href="#">Zvěstov [531049]</a>
Katastrální území:	<a href="#">Zvěstov [793876]</a>
Číslo LV:	<a href="#">10001</a>
Výměra [m <sup>2</sup> ]:	361
Typ parcely:	Parcela katastru nemovitostí
Mapový list:	
Určení výměry:	Graficky nebo v digitalizované mapě
Způsob využití:	koryto vodního toku přirozené nebo upravené
Druh pozemku:	vodní plocha



## Vlastníci, jiní oprávnění

### Vlastnické právo

Obec Zvěstov, č. p. 113, 25706 Zvěstov

Podíl

## Způsob ochrany nemovitosti

Nejsou evidovány žádné způsoby ochrany.

## Seznam BPEJ

Parcela nemá evidované BPEJ.

## Omezení vlastnického práva

Nejsou evidována žádná omezení.

## Jiné zápisy

Nejsou evidovány žádné jiné zápisy.

 Řízení, v rámci kterých byl k nemovitosti zapsán cenový údaj

Nemovitost je v územním obvodu, kde státní správu katastru nemovitostí ČR vykonává [Katastrální úřad pro Středočeský kraj](#), [Katastrální pracoviště Benešov](#)

Zobrazené údaje mají informativní charakter. Platnost dat k 10.12.2020 08:00.

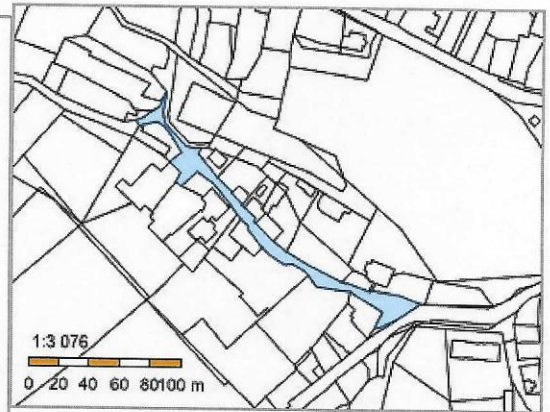






## Informace o pozemku

Parcelní číslo:	<a href="#">2014/1</a>
Obec:	<a href="#">Zvěstov [531049]</a>
Katastrální území:	<a href="#">Zvěstov [793876]</a>
Číslo LV:	<a href="#">10001</a>
Výměra [m <sup>2</sup> ]:	1885
Typ parcely:	Parcela katastru nemovitostí
Mapový list:	
Určení výměry:	Graficky nebo v digitalizované mapě
Způsob využití:	ostatní komunikace
Druh pozemku:	ostatní plocha



## Vlastníci, jiní oprávnění

### Vlastnické právo

Obec Zvěstov, č. p. 113, 25706 Zvěstov

Podíl

## Způsob ochrany nemovitosti

Nejsou evidovány žádné způsoby ochrany.

## Seznam BPEJ

Parcela nemá evidované BPEJ.

## Omezení vlastnického práva

### Typ

Věcné břemeno zřizování a provozování vedení

## Jiné zápisy

Nejsou evidovány žádné jiné zápisy.

[Řízení](#), v rámci kterých byl k nemovitosti zapsán cenový údaj

Nemovitost je v územním obvodu, kde státní správu katastru nemovitostí ČR vykonává [Katastrální úřad pro Středočeský kraj, Katastrální pracoviště Benešov](#)

Zobrazené údaje mají informativní charakter. Platnost dat k 10.12.2020 08:00.



897/3

280

832/3

0.004

3.94 m

4.44 m

4.78 m

37.04 m<sup>2</sup>

18.49 m

20.34 m



1:125