

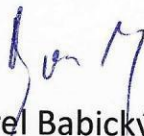
Oznámení o záměru prodeje pozemku

Obec Zvěstov v souladu § 39 zákona č.128/2000 Sb. o obcích
zveřejňuje záměr prodat část pozemku v k.ú. Zvěstov.

část č.parc. 2027/1 ostatní plocha o výměře cca 245m²


Zájemci o koupi nemovité věci se mohou k tomuto záměru vyjádřit a předložit své nabídky ve lhůtě do 15 dnů dne zveřejnění záměru. Mohou tak učinit písemně či ústně v kanceláři OU Zvěstov.

Tento záměr byl schválen zastupitelstvem obce Zvěstov dne 7.10.2020 usnesením č.8/2020.



Karel Babický

starosta obce Zvěstov



Zveřejněno na úřední desce dne : 8.10.2020 

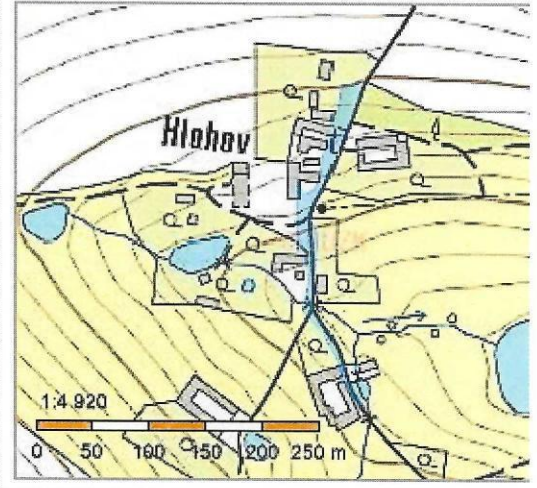
Sejmuto z úřední desky dne :

Zveřejněno na elektronické úřední desce dne : 8.10.2020 

Sejmuto z elektronické úřední desky dne :

Informace o pozemku

Parcelní číslo:	2027/1
Obec:	Zvěstov [531049]
Katastrální území:	Zvěstov [793876]
Číslo LV:	10001
Výměra [m ²]:	2979
Typ parcely:	Parcela katastru nemovitostí
Mapový list:	
Určení výměry:	Graficky nebo v digitalizované mapě
Způsob využití:	ostatní komunikace
Druh pozemku:	ostatní plocha



Vlastníci, jiní oprávnění

Vlastnické právo

Podíl

Obec Zvěstov, č. p. 113, 25706 Zvěstov

Způsob ochrany nemovitosti

Nejsou evidovány žádné způsoby ochrany.

Seznam BPEJ

Parcela nemá evidované BPEJ.

Omezení vlastnického práva

Nejsou evidována žádná omezení.

Jiné zápisy

Nejsou evidovány žádné jiné zápisy.

Řízení, v rámci kterých byl k nemovitosti zapsán cenový údaj

Nemovitost je v územním obvodu, kde státní správu katastru nemovitostí ČR vykonává [Katastrální úřad pro Středočeský kraj, Katastrální pracoviště Benešov](#)

Zobrazené údaje mají informativní charakter. Platnost k 07.10.2020 15:00:00.



Hlohov

26

8

13

17

143/39

143/32

202/15

27/2

7/6

3/5

20/10

202/12

3/0

34.02 m

11.19 m

15.66 m

244.28 m²

162/2

10.74 m

20.93 m

8.7 m

1:500

0 5 10 15 20 25 28 m