

Oznámení o záměru prodeje pozemku

Obec Zvěstov v souladu § 39 zákona č.128/2000 Sb. o obcích
zveřejňuje záměr prodat pozemky v k.ú. Bořkovice.

č.parc. 702/1 ostatní plocha o výměře cca 111m²

č.parc 698 ostatní plocha o výměře 515m²

Zájemci o koupi nemovité věci se mohou k tomuto záměru vyjádřit a předložit své nabídky ve lhůtě do 15 dnů dne zveřejnění záměru. Mohou tak učinit písemně či ústně v kanceláři OU Zvěstov.

Tento záměr byl schválen zastupitelstvem obce Zvěstov dne 5.5.2021 usnesením č.4/2021



Karel Babický

starosta obce Zvěstov



Zveřejněno na úřední desce dne : 10.5.2021

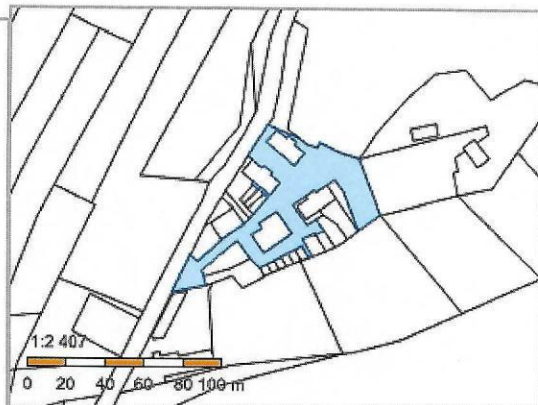
Sejmuto z úřední desky dne :

Zveřejněno na elektronické úřední desce dne : 10.5.2021

Sejmuto z elektronické úřední desky dne :

Informace o pozemku

Parcelní číslo:	702/1
Obec:	Zvěstov [531049]
Katastrální území:	Bořkovice [683434]
Číslo LV:	10001
Výměra [m ²]:	2428
Typ parcely:	Parcela katastru nemovitostí
Mapový list:	
Určení výměry:	Graficky nebo v digitalizované mapě
Způsob využití:	neplodná půda
Druh pozemku:	ostatní plocha



Vlastníci, jiní oprávnění

Vlastnické právo

Obec Zvěstov, č. p. 113, 25706 Zvěstov

Podíl

Způsob ochrany nemovitosti

Nejsou evidovány žádné způsoby ochrany.

Seznam BPEJ

Parcela nemá evidované BPEJ.

Omezení vlastnického práva

Nejsou evidována žádná omezení.

Jiné zápisy

Nejsou evidovány žádné jiné zápisy.



 Řízení, v rámci kterých byl k nemovitosti zapsán cenový údaj

Více informací k cenovým údajům naleznete v k aplikaci.

Nemovitost je v územním obvodu, kde státní správu katastru nemovitostí ČR vykonává [Katastrální úřad pro Středočeský kraj, Katastrální pracoviště Benešov](#)

Zobrazené údaje mají informativní charakter. Platnost dat k 05.05.2021 15:00.

Informace o pozemku

Parcelní číslo:	698 
Obec:	Zvěstov [531049] 
Katastrální území:	Bořkovice [683434]
Číslo LV:	10001
Výměra [m ²]:	515
Typ parcely:	Parcela katastru nemovitostí
Mapový list:	
Určení výměry:	Graficky nebo v digitalizované mapě
Způsob využití:	manipulační plocha
Druh pozemku:	ostatní plocha



Vlastníci, jiní oprávnění

Vlastnické právo

Podíl

Obec Zvěstov, č. p. 113, 25706 Zvěstov

Způsob ochrany nemovitosti

Název

chráněná krajinná oblast - II.-IV.zóna

Seznam BPEJ

Parcela nemá evidované BPEJ.


Omezení vlastnického práva

Nejsou evidována žádná omezení.

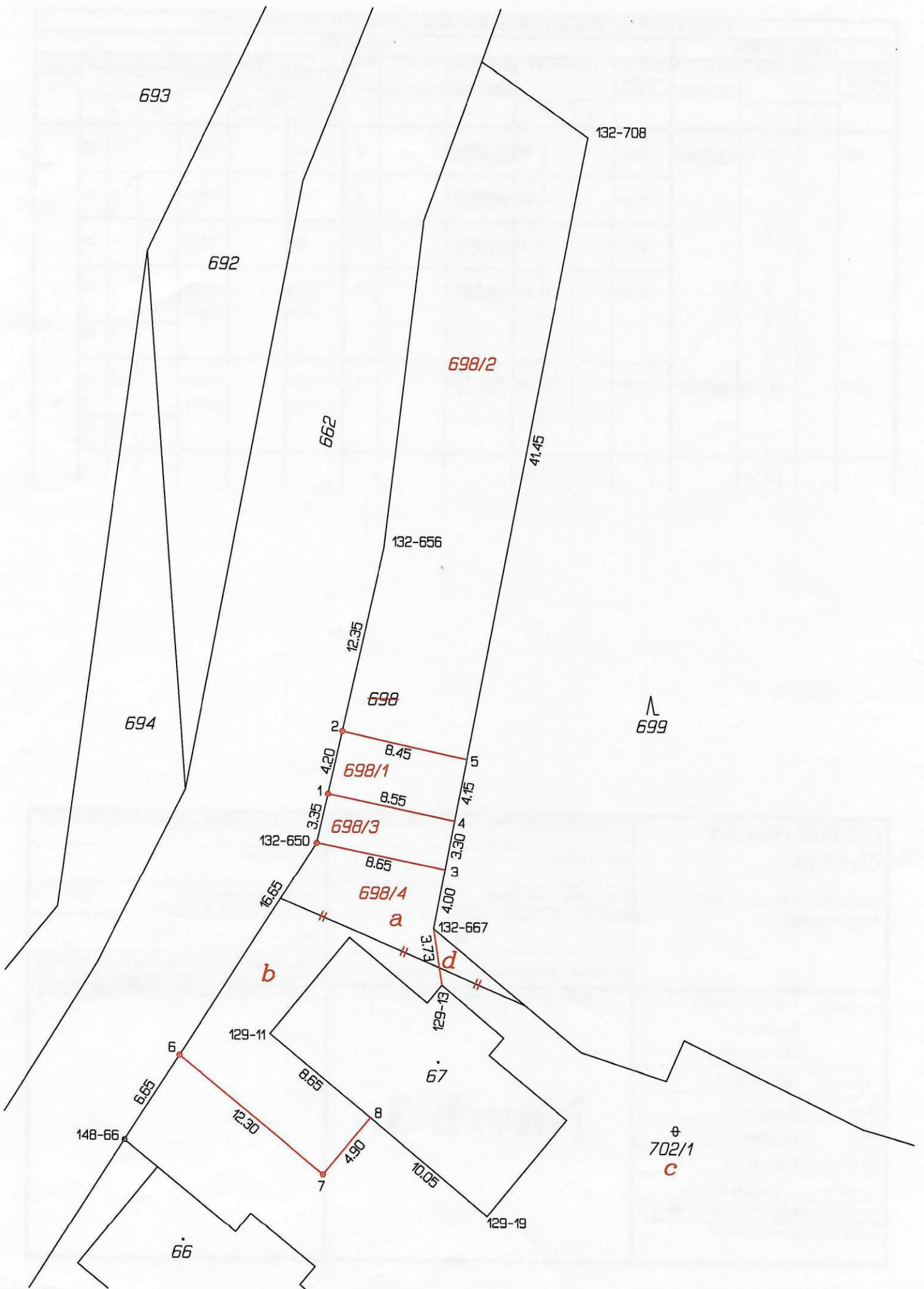
Jiné zápisy

Nejsou evidovány žádné jiné zápisy.

 [Řízení, v rámci kterých byl k nemovitosti zapsán cenový údaj](#)

Nemovitost je v územním obvodu, kde státní správu katastru nemovitostí ČR vykonává [Katastrální úřad pro Středočeský kraj, Katastrální pracoviště Benešov](#) 

Zobrazené údaje mají informativní charakter. Platnost dat k 05.05.2021 15:00.



693

692

132-708

698/2

662

41.45

132-656

12.35

698

699

694

2

5

8.45

698/1

4

8.55

698/3

3

8.65

698/4

2

4.00

132-667

132-650

16.65

3.73

b

a

d

129-11

129-13

67

6

8.65

8

12.30

7

4.90

10.05

148-66

702/1

c

66

129-19