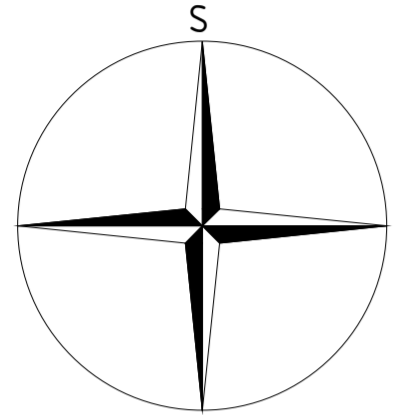


VÝKRES VEŘEJNĚ PROSPĚŠNÝCH STAVEB, OPATŘENÍ A ASANACÍ

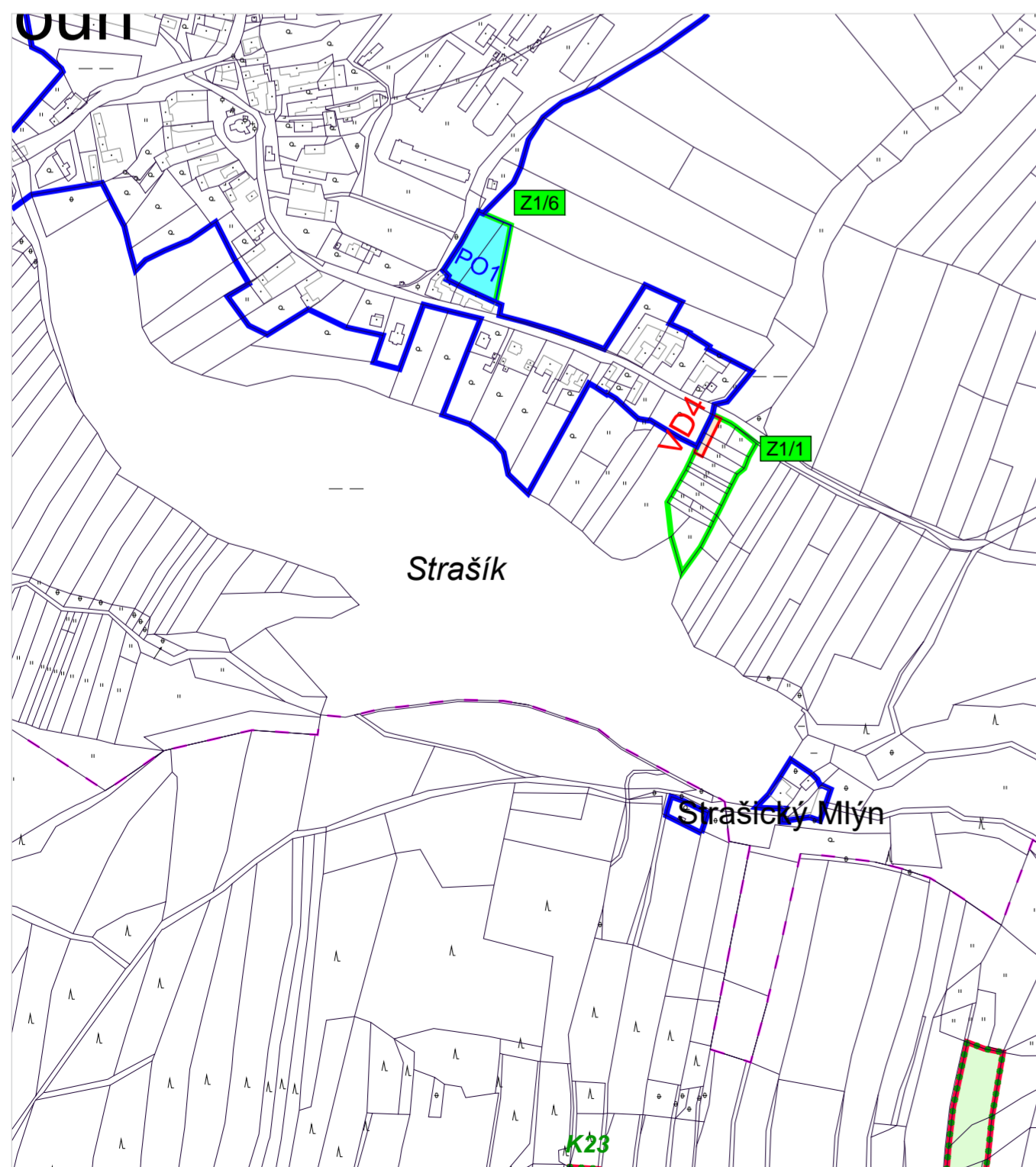
1 : 5 000



ZMĚNA Č. 1 ÚZEMNÍHO PLÁNU ZVĚSTOV

ZÁZNAM O ÚČINNOSTI	
Označení správního orgánu, který změnu územního plánu vydal:	Zastupitelstvo obce Zvěstov, dne 1. 2. 2023 pod č. usn. 1/2023
Datum nabytí účinnosti změny územního plánu:	1. 3. 2023
Jméno a příjmení, funkce a podpis oprávněné úřední osoby pořizovatele:	Ing. Michal Vršecký referent odboru výstavby, územ. plánování a životního prostředí, Městský úřad Votice
Podpis a otisk úředního razítka:	

Lokalita Z1/1, Z1/6



SEZNAM ŘEŠENÝCH LOKALIT ZMĚNOU Č. 1

Lokalita Z1/1

k.ú. Libouň - parc. č. část 479, 480 a 481

Vymezení plochy dopravní infrastruktury - místní komunikace **DSm-N2** v rámci rozšíření zastavitelné plochy **Z35** - vymezení veřejně prospěšné stavby **VD4**.

Lokalita Z1/6

k.ú. Libouň - parc. č. 663/6, část 663/2

Vymezení zastavitelné plochy **Z37** s funkčním využitím plochy občanského vybavení **OV-N** - vymezení veřejně prospěšné stavby **PO1**.

VEŘEJNĚ PROSPĚŠNÉ STAVBY

Veřejně prospěšné stavby

PO1 Plochy občanského vybavení (OV-N, Z37)

Dopravní infrastruktura

VD4 Plocha pro komunikaci, chodníky a inženýrské sítě (DSm-N2).

LEGENDA

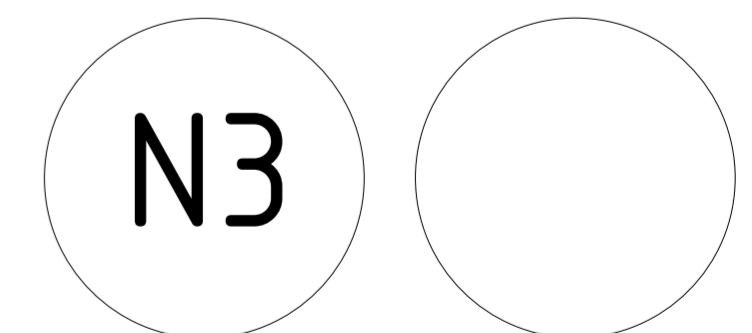
---	hranice katastrálního území
---	hranice parcel
□	zastavěné území vymezené ke dni 1. 6. 2018
□	vymezení řešeného území změny č. 1 vč. označení

PLOCHY A KORIDORY S MOŽNOSTÍ VYVLASTNĚNÍ

□	VD4	dopravní infrastruktura, označení plochy
---	-----	--

PLOCHY S MOŽNOSTÍ UPLATNĚNÍ PŘEDKUPNÍHO PRÁVA

□	PO1	veřejně prospěšné stavby, označení plochy
---	-----	---



PARÉ

ZMĚNA Č. 1 ÚZEMNÍHO PLÁNU ZVĚSTOV

VÝKRES VEŘEJNĚ PROSP, STAVEB, OPATŘENÍ A ASANACÍ

Pořizovatel	MěÚ Votice, odbor výstavby, územního plánování a ŽP	
Schvalující orgán	Zastupitelstvo obce Zvěstov	
Zpracovatel	Atelier M.A.A.T., s. r. o., IČO: 281 45 968	
Zodpovědný projektant	Ing. arch. Martin Jirovský, Ph.D., MBA, DIS., ČKA 03 311	
Datum: únor 2023	Fáze: Čistopis	M 1 : 5 000