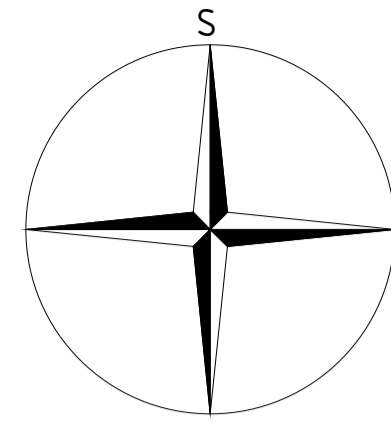


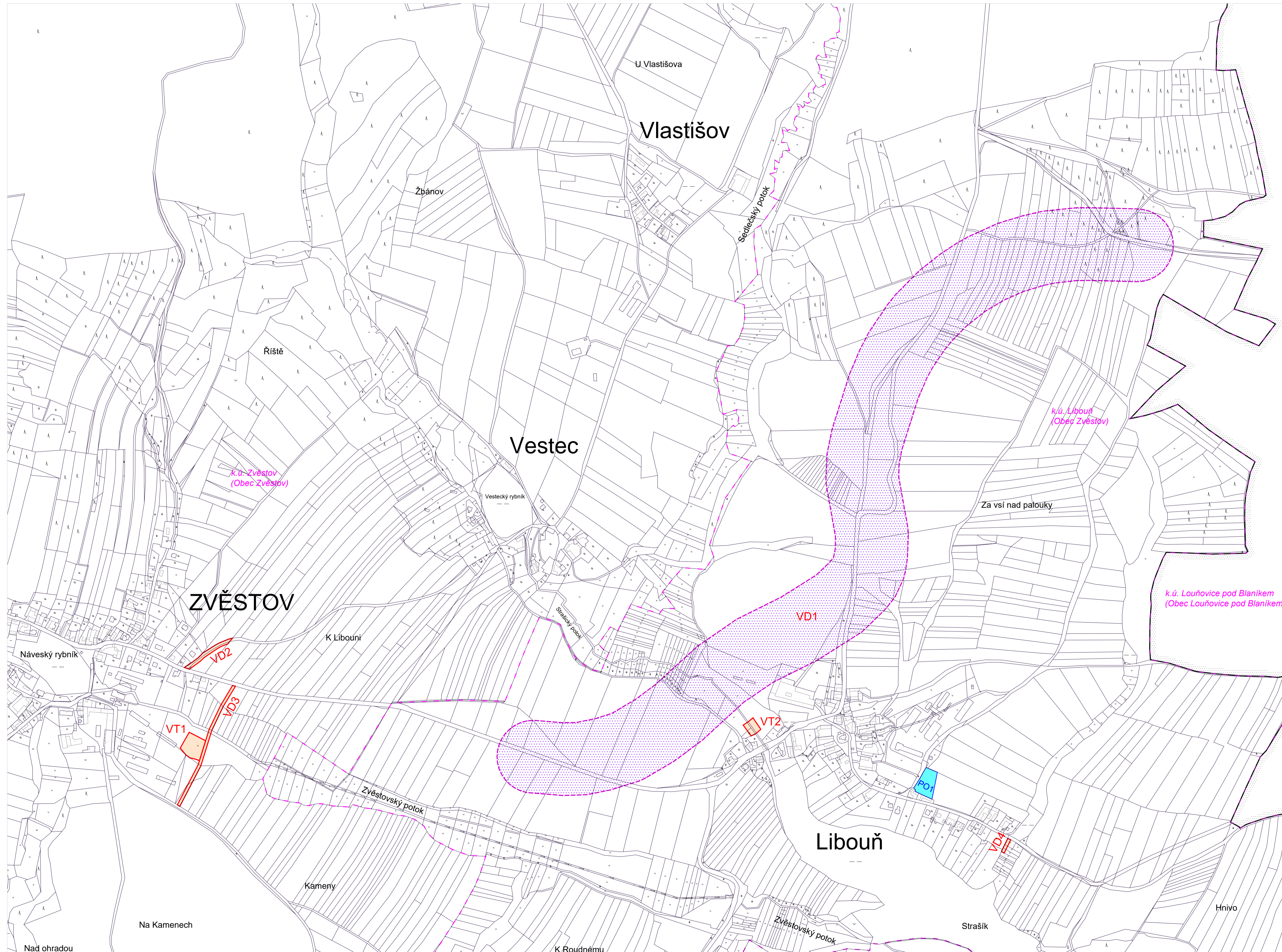
# VÝKRES VEŘEJNĚ PROSPĚŠNÝCH STAVEB, OPATŘENÍ A ASANACÍ

## 1 : 5 000



# ÚPLNÉ ZNĚNÍ ÚZEMNÍHO PLÁNU ZVĚSTOV

## po vydání změny č. 1



ZÁZNAM O ÚČINNOSTI	
Označení správního orgánu, který poslední změnu vydal:	Zastupitelstvo obce Zvěstov, dne 1. 2. 2023 pod č. usn. 1/2023
Pořadové číslo poslední změny:	1.
<b>Datum nabytí účinnosti poslední změny:</b>	<b>1. 3. 2023</b>
Jméno a příjmení, funkce a podpis oprávněné úřední osoby pořizovatele:	
Ing. Michal Vršecký referent odboru výstavby, územ. plánování a životního prostředí, Městský úřad Volice	
Podpis a otisk úředního razítka:	

### LEGENDA

- hranice řešeného území
- - - hranice katastrálního území
- hranice parcel

### PLOCHY A KORIDORY S MOŽNOSTÍ VYVLASTNĚNÍ VEŘEJNĚ PROSPĚŠNÉ STAVBY

- VD1 dopravní infrastruktura, označení koridoru
- VD2 dopravní infrastruktura, označení plochy
- VT1 technická infrastruktura, označení plochy

### PLOCHY S MOŽNOSTÍ UPLATNĚNÍ PŘEDKUPNÍHO PRÁVA

- PO1 veřejně prospěšné stavby, označení plochy

### VEŘEJNĚ PROSPĚŠNÉ STAVBY

Veřejně prospěšné stavby

PO1 Plochy občanského vybavení (OV-N, Z37)

### Dopravní infrastruktura

VD1 Přeložka silnice III/150 Libouň vč. souvisejících staveb (K.DI.1)

VD2 Plocha pro komunikaci, chodníky a inženýrské sítě (DSm-N1)


VD3 Plocha pro komunikaci, chodníky a inženýrské sítě (DSu-N5)

VD4 Plocha pro komunikaci, chodníky a inženýrské sítě (DSm-N2)

### Technická infrastruktura

VT1 Čistírna odpadních vod Zvěstov vč. souvisejících staveb (TI-N, Z20)

VT2 Čistírna odpadních vod Libouň vč. souvisejících staveb (TI-N, Z14)



PARÉ	ÚPLNÉ ZNĚNÍ ÚZEMNÍHO PLÁNU ZVĚSTOV
	VÝKRES VEŘEJNĚ PROSP. STAVEB, OPATŘENÍ A ASANACÍ
	Pařizovatel: MěÚ Volice, odbor výstavby, územního plánování a ŽP
	Schvalující orgán: Zastupitelstvo obce Zvěstov
	Zpracovatel: Atelier M.A.A.T., s. r. o., IČO: 281 45 968
	Zodpovědný projektant: Ing. arch. Martin Jirovský, Ph.D., MBA, DIS., ČKA 03 311
	Datum: únor 2023   Fáze: Úplné znění po vydání změny č. 1   M 1 : 5 000