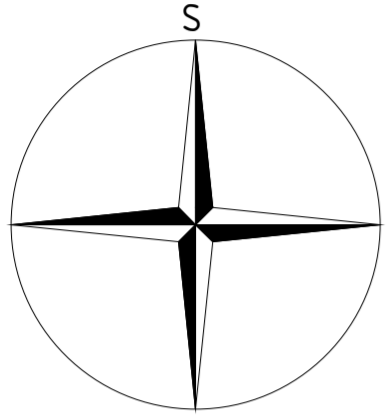
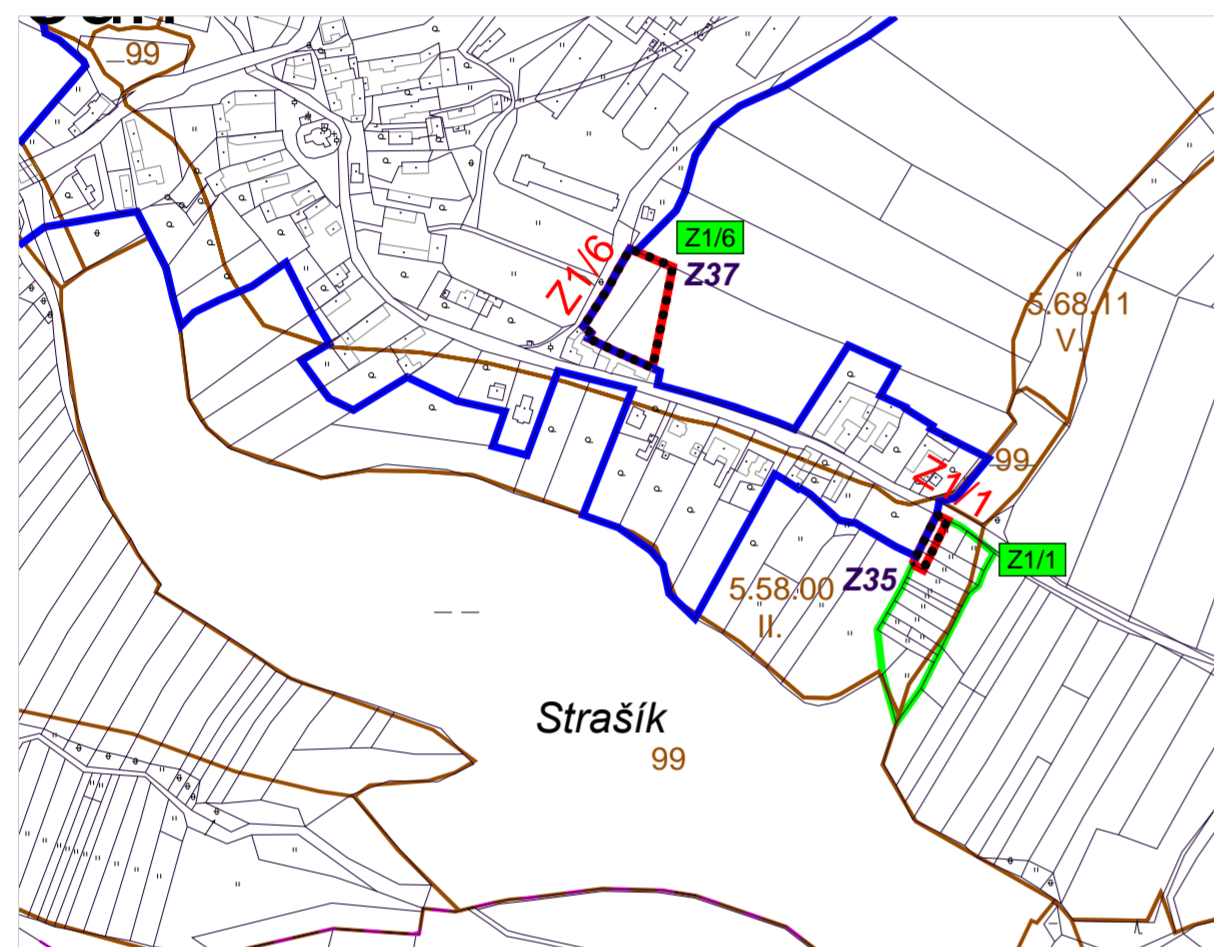


VÝKRES PŘEDPOKLÁDANÝCH ZÁBORŮ PŮDNÍHO FONDU 1 : 5 000

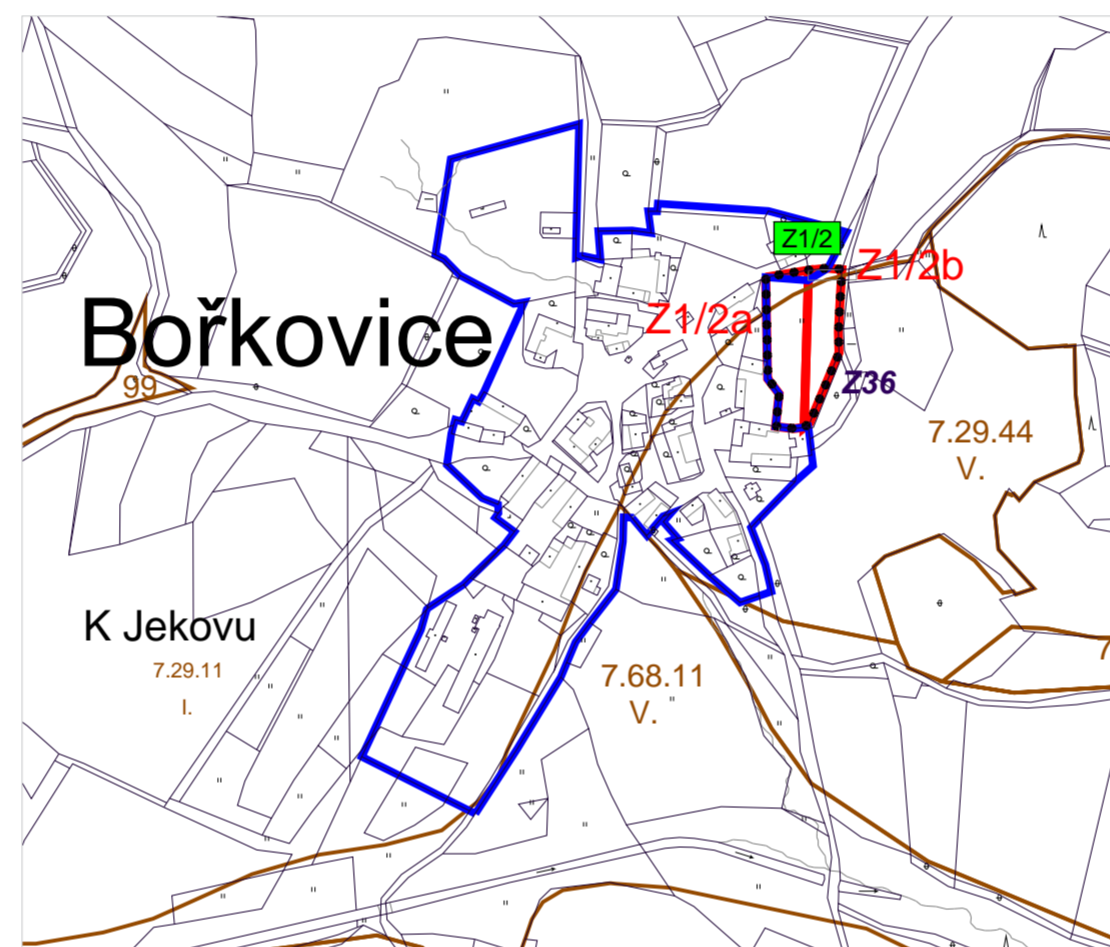
ZMĚNA Č. 1 ÚZEMNÍHO PLÁNU ZVĚSTOV








Lokalita Z1/1, Z1/6



Lokalita Z1/2



LEGENDA

-  hranice katastrálního území
-  hranice parcel
-  vymezení řešeného území změny č. 1 vč. označení
-  hranice a označení lokalit záborů půdního fondu
-  hranice BPEJ, kód a třída ochrany BPEJ

SEZNAM ŘEŠENÝCH LOKALIT ZMĚNOU Č. 1

Lokalita Z1/1

k.ú. Libouň - parc. č. část 479, 480 a 481

Vymezení plochy dopravní infrastruktury - místní komunikace **DSm-N2** v rámci rozšíření zastavitelné plochy **Z35**.

Zúžení lokálního biokoridoru **LBK 35** - potok východně od Libouně.

Lokalita Z1/2

k.ú. Bořkovice - parc. č. 31/1

Vymezení nové zastavitelné plochy **Z36** s funkční plochou bydlení v rodinných domech - venkovské **BV-N** a plochy zeleně - soukromá a vyhrazená **ZS-N**.

Lokalita Z1/6

k.ú. Libouň - parc. č. 663/6, část 663/2

Vymezení zastavitelné plochy **Z37** s funkčním využitím plochy občanského vybavení **OV-N**.

03

ZÁZNAM O ÚČINNOSTI	
Označení správního orgánu, který změnu územního plánu vydal:	Zastupitelstvo obce Zvěstov, dne 1. 2. 2023 pod č. usn. 1/2023
Datum nabytí účinnosti změny územního plánu:	1. 3. 2023
Jméno a příjmení, funkce a podpis oprávněné úřední osoby pořizovatele:	
Ing. Michal Vršecký referent odboru výstavby, územ. plánování a životního prostředí, Městský úřad Votice	
Podpis a otisk úředního razítka:	

PARÉ

ZMĚNA Č. 1 ÚZEMNÍHO PLÁNU ZVĚSTOV

VÝKRES PŘEDPOKL. ZÁBORŮ PŮDNÍHO FONDU

Pořizovatel	MěÚ Votice, odbor výstavby, územního plánování a ŽP
Schvalující orgán	Zastupitelstvo obce Zvěstov
Zpracovatel	Atelier M.A.A.T., s. r. o., IČO: 281 45 968
Zodpovědný projektant	Ing. arch. Martin Jirovský, Ph.D., MBA, DIS., ČKA 03 311
Datum: únor 2023	Fáze: Čistopis
	M 1 : 5 000